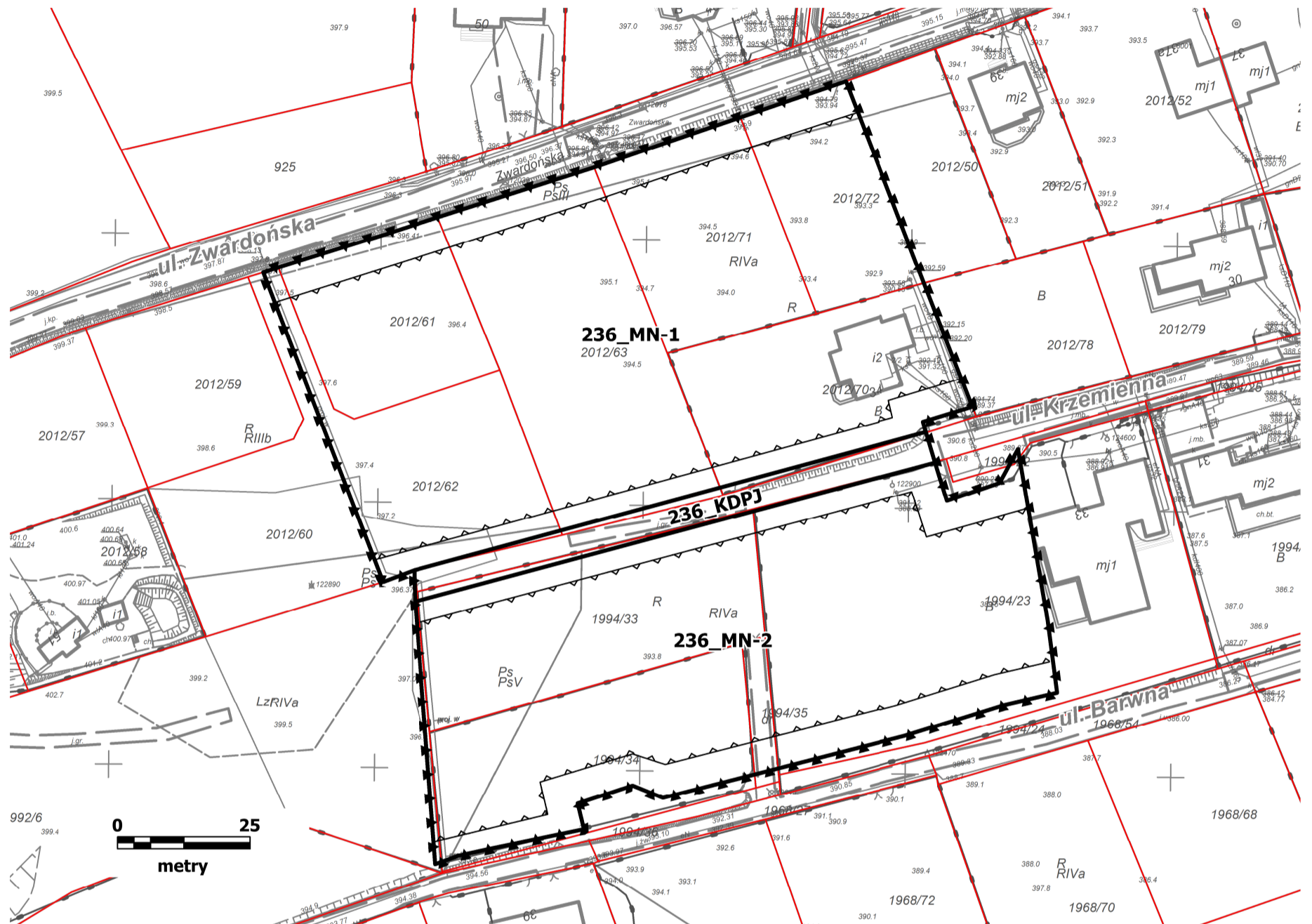


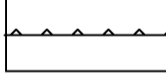




**MIEJSCOWY PLAN ZAGOSPODAROWANIA PRZESTRZENNEGO
 DLA TERENU W REJONIE ULICY ZWARDOŃSKIEJ**




**RYSUNEK PLANU
 SKALA 1 : 1000**



OZNACZENIA

-  **GRANICA OBSZARU OBJĘTEGO PLANEM MIEJSCOWYM**
-  **LINIE ROZGRANICZAJĄCE TERENY O RÓŻNYM PRZEZNACZENIU
LUB RÓŻNYCH ZASADACH ZAGOSPODAROWANIA**
-  **NIEPRZEKRACZALNA LINIA ZABUDOWY**
-  **TEREN ZABUDOWY MIESZKANIOWEJ JEDNORODZINNEJ WOLNOSTOJĄCEJ**
-  **TEREN CIĄGU PIESZO-JEZDNEGO**

**OZNACZENIA ELEMENTÓW INFORMACYJNYCH,
 NIEBĘDĄCYCH USTALENIAMI PLANU MIEJSCOWEGO**

-  **GRANICA FRAGMENTU POWIERZCHNI OGRANICZAJĄCEJ LOTNISKA W ALEKSANDROWICACH,
OBOWIĄZUJĄCEJ W CAŁYM OBSZARZE PLANU, GDZIE ZGODNIE Z DOKUMENTACJĄ REJESTRACYJNĄ LOTNISKA,
OBOWIĄZUJĄ OGRANICZENIA WYSOKOŚCI OBIEKTÓW: OD 413 M N.P.M. DO 419 M N.P.M.
W RAMACH POWIERZCHNI PODEJŚCIA / WZNOSZENIA
ORAZ OD 419 M.N.P.M. DO 430 M.N.P.M. W RAMACH POWIERZCHNI PRZEJŚCIOWEJ**
-  **GRANICE DZIAŁEK EWIDENCYJNYCH**
-  **NAZWA ULICY**