





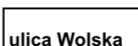




**MIJSCOWY PLAN ZAGOSPODAROWANIA PRZESTRZENNEGO
DLA OBSZARU POŁOŻONEGO W OBRĘBIE MIKUSZOWICE ŚLĄSKIE
W REJONIE ULIC BYSTRZAŃSKIEJ I WOLSKIEJ**

RYSUNEK PLANU SKALA 1:1000

oznaczenia

-  granica obszaru objętego planem
-  linia rozgraniczająca tereny o różnym przeznaczeniu lub różnych zasadach zagospodarowania
-  nieprzekraczalna linia zabudowy
-  zabytek
-  teren zabudowy mieszkaniowej jednorodzinnej i usługowej

- oznaczenia elementów informacyjnych niebędących ustaleniami planu**
-  granice działek ewidencyjnych
-  ulica Wolska nazwa ulicy
-  napowietrzna linia elektroenergetyczna 110 kV
-  granica otuliny Parku Krajobrazowego Beskidu Śląskiego



BIURO ROZWOJU MIASTA

43-300 Bielsko-Biala Plac Ratuszowy 6 tel/fax: (33) 49 71 899 brmbb@pro.onet.pl www.biurorozwojumiastr.biala.pl