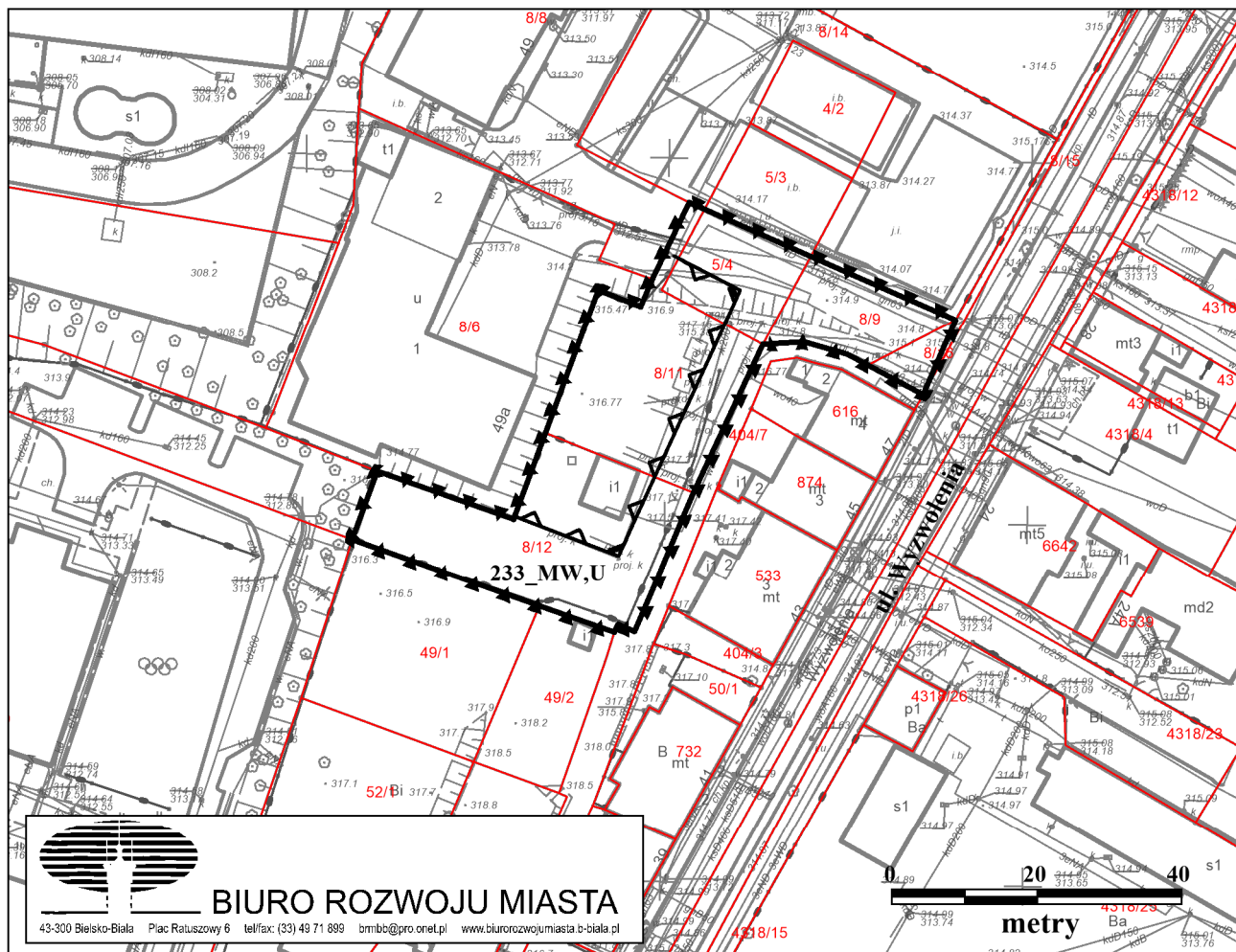


miejskowy plan zagospodarowania przestrzennego dla obszaru położonego na północ od skrzyżowania ul. Wyzwolenia z ul. Józefa Piłsudskiego, po zachodniej stronie ul. Wyzwolenia

rysunek planu


skala 1:1000



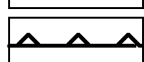
oznaczenia



granica obszaru objętego planem



linia rozgraniczająca teren oznaczony symbolem 233_MW,U




nieprzekraczalna linia zabudowy



teren zabudowy mieszkaniowej wielorodzinnej, usługowej i usługowo-mieszkaniowej

oznaczenia elementów informacyjnych niebędących ustaleniami planu



granice i numery działek ewidencyjnych

ul. Wyzwolenia nazwa ulicy