





**MIEJSCOWY PLAN ZAGOSPODAROWANIA PRZESTRZENNEGO DLA OBSZARU POŁOŻONEGO W WAPIENICY
PRZY ULICY ZAPORA, W REJONIE RZEKI WAPIENICA**




RYSUNEK PLANU - PROJEKT

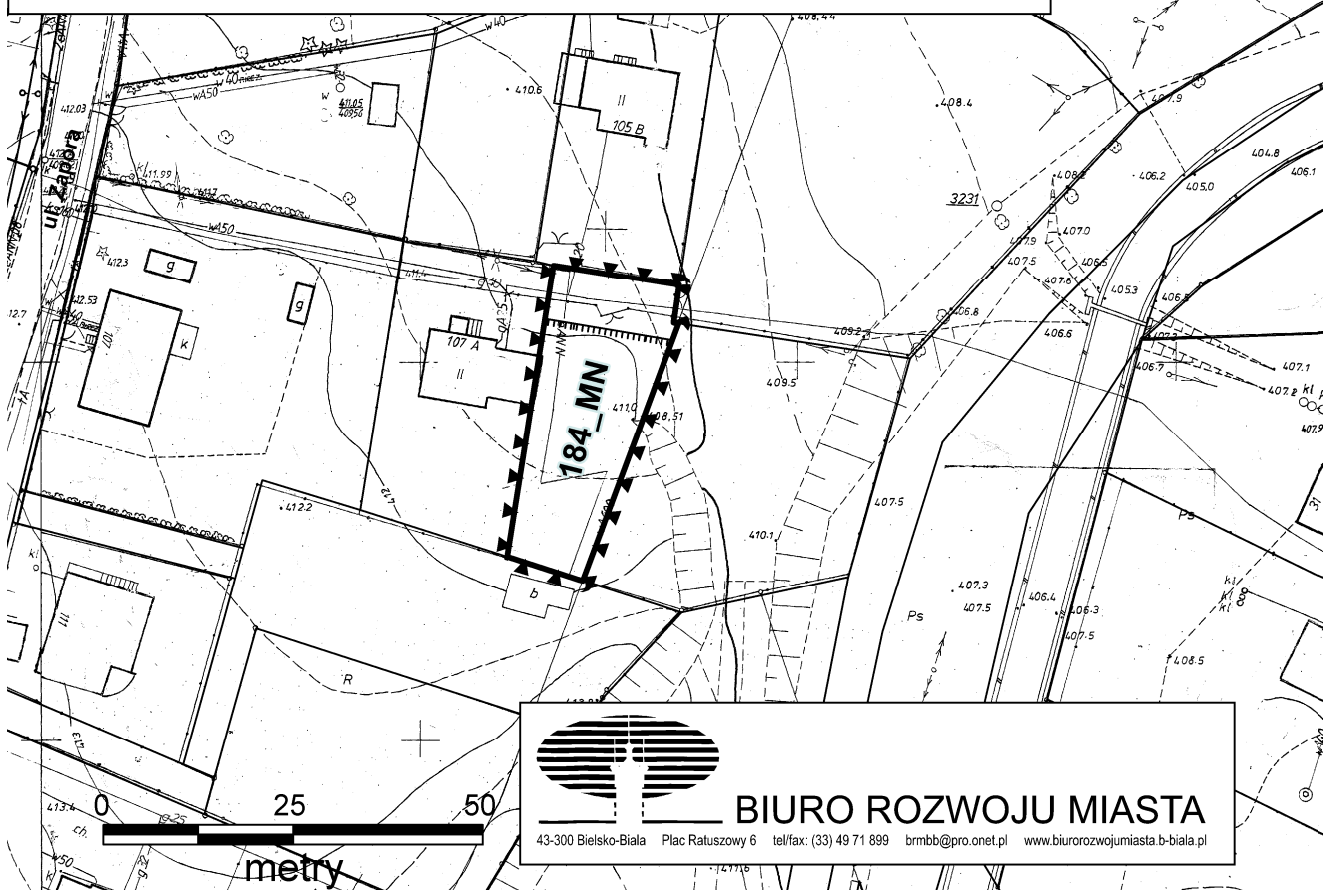
SKALA 1 : 1000

OZNACZENIA

-  teren zabudowy mieszkaniowej jednorodzinnej
-  granica obszaru objętego planem miejscowym
-  linia rozgraniczająca teren oznaczony symbolem 184_MN
-  nieprzekraczalna linia zabudowy

OZNACZENIE ELEMENTÓW INFORMACYJNYCH NIEBĘDĄCYCH USTALENIAMI PLANU MIEJSCOWEGO :

-  nazwa ulicy
-  GRANICA FRAGMENTU OBSZARU POŁOŻONEGO W ZASIĘGU POWIERZCHNI OGRANICZAJĄCYCH WYSOKOŚĆ OBIEKTÓW (URZĄDZEŃ, OBIEKTÓW BUDOWLANYCH ORAZ NATURALNYCH) W REJONIE LOTNISKA ALEKSANDROWICE - do 446,5 m.n.p.m. - BĘDĄCA JEDNOCZEŚNIE GRANICĄ PLANU
-  GRANICA FRAGMENTU OTULINY PARKU KRAJOBRAZOWEGO BESKIDU ŚLĄSKIEGO BĘDĄCA JEDNOCZEŚNIE GRANICĄ OBSZARU OBJĘTEGO PLANEM



BIURO ROZWOJU MIASTA

43-300 Bielsko-Biala Plac Ratuszowy 6 tel/fax: (33) 49 71 899 brmbb@pro.onet.pl www.biurorozwojumiesta.b-biala.pl