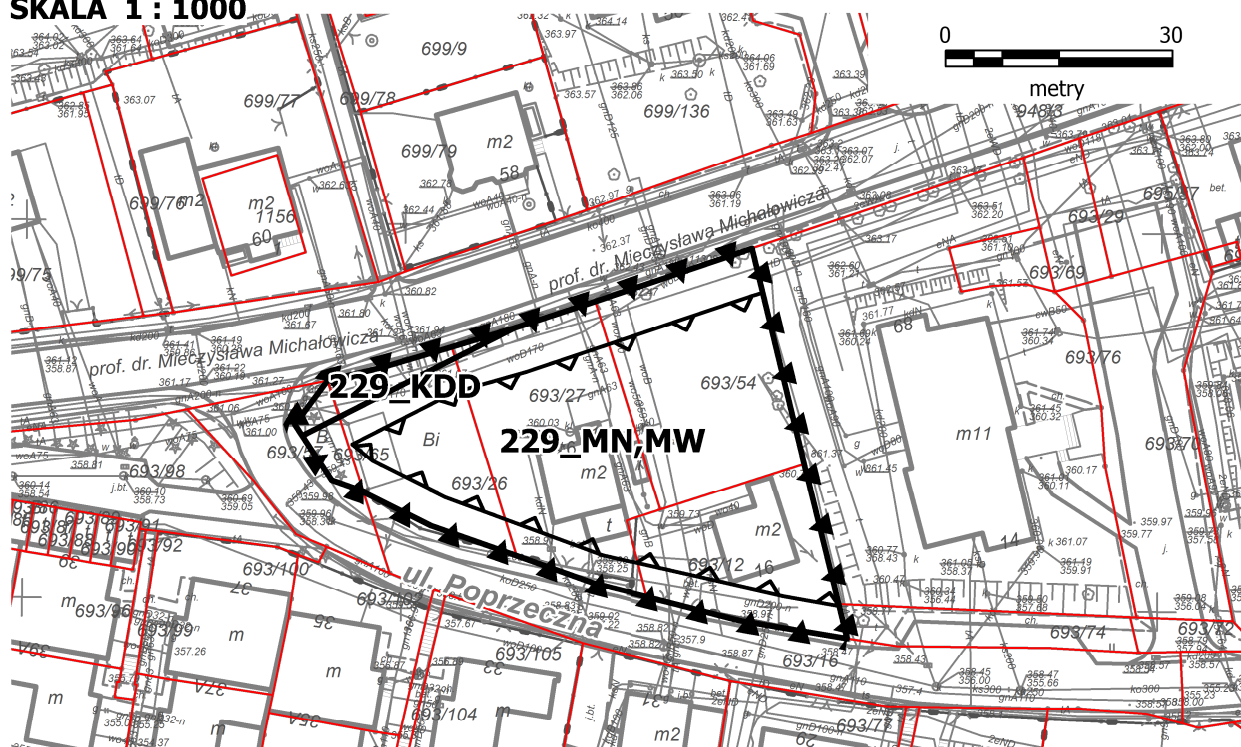


**MIEJSCOWY PLAN ZAGOSPODAROWANIA PRZESTRZENNEGO
OBEJMUJĄCY OBSZAR POŁOŻONY W REJONIE ULIC
POPRTCZNEJ I PROF. DR. MIECZYŚŁAWA MICHAŁOWICZA**


**RYSUNEK PLANU
SKALA 1 : 1000**



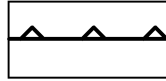
LEGENDA



GRANICA OBSZARU OBJĘTEGO PLANEM MIEJSCOWYM



**LINIE ROZGRANICZAJĄCE TERENY O RÓŻNYM PRZEZNACZENIU
LUB RÓŻNYCH ZASADACH ZAGOSPODAROWANIA**



NIEPRZEKRACZALNA LINIA ZABUDOWY



**TEREN ZABUDOWY
MIESZKANIOWEJ JEDNORODZINNEJ ORAZ WIELORODZINNEJ**



TEREN FRAGMENTU ULICY DOJAZDOWEJ


**OZNACZENIA ELEMENTÓW INFORMACYJNYCH,
NIEBĘDĄCYCH USTALENIAMI PLANU MIEJSCOWEGO**



NAZWA ULICY



**GRANICA FRAGMENTU POWIERZCHNI OGRANICZAJĄCEJ LOTNISKA
W ALEKSANDROWICACH, OBEJMUJĄCEJ CAŁY OBSZAR PLANU
(POWIERZCHNI POZIOMEJ WEWNĘTRZNEJ H = 446,5 M N.P.M.)**



GRANICE DZIAŁEK EWIDENCYJNYCH