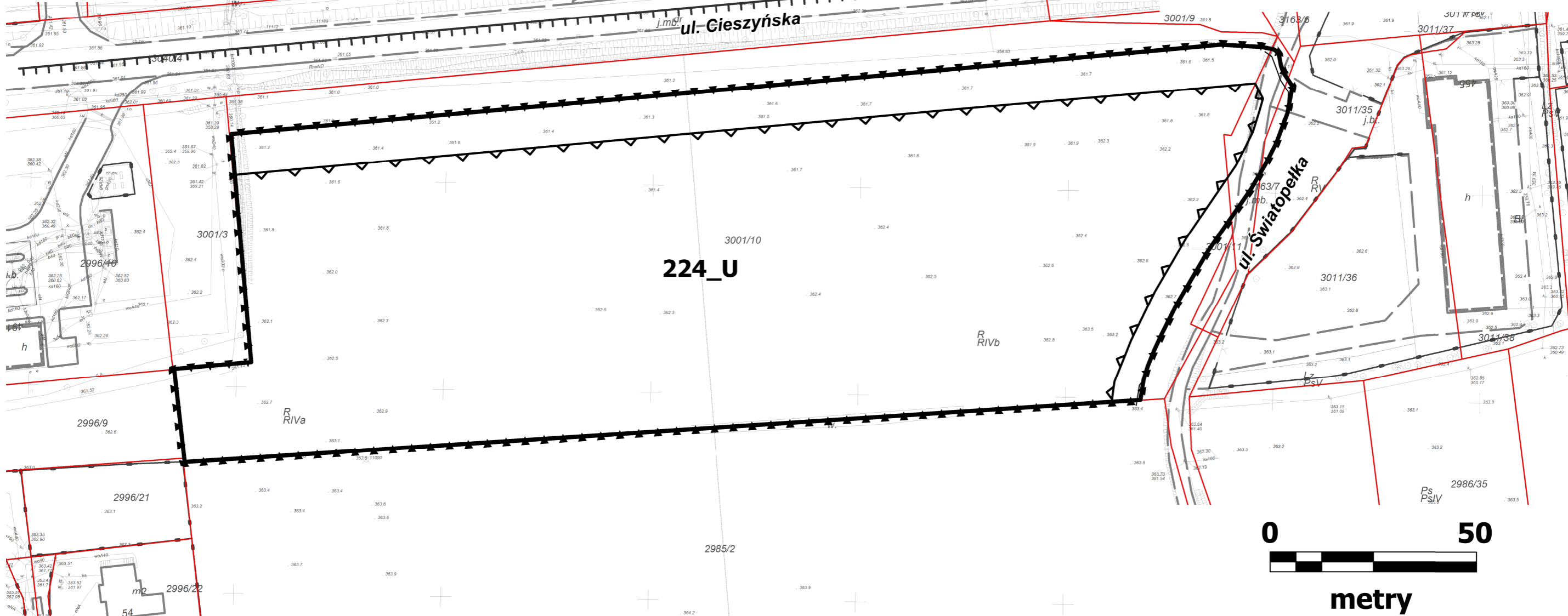


**MIEJSCOWY PLAN ZAGOSPODAROWANIA PRZESTRZENNEGO  
 DLA TERENU POŁOŻONEGO W REJONIE ULIC: CIESZYŃSKIEJ I ŚWIATOPELKA**

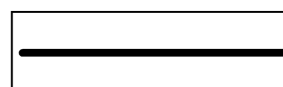
24/61  
**RYСУNEK PLANU  
 SKALA 1 : 1000**



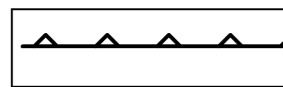
**LEGENDA**




**GRANICA OBSZARU OBJĘTEGO PLANEM MIEJSCOWYM**



**LINIE ROZGRANICZAJĄCE TERENY O RÓŻNYM PRZEZNACZENIU  
 LUB RÓŻNYCH ZASADACH ZAGOSPODAROWANIA**



**NIEPRZEKRACZALNA LINIA ZABUDOWY**



**TEREN ZABUDOWY USŁUGOWEJ**

**OZNACZENIA ELEMENTÓW INFORMACYJNYCH,  
 NIEBĘDĄCYCH USTALENIAMI PLANU MIEJSCOWEGO**



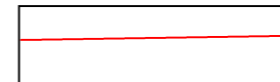
**GRANICA OTULINY PARKU KRAJOBRAZOWEGO  
 BESKIDU ŚLĄSKIEGO**



**NAZWA ULICY**



**GRANICA FRAGMENTU POWIERZCHNI OGRANICZAJĄCEJ  
 LOTNISKA W ALEKSANDROWICACH,  
 OBOWIĄZUJĄCA W CAŁYM OBSZARZE PLANU  
 (POWIERZCHNI POZIOMEJ WEWNĘTRZNEJ H = 446,5 M N.P.M.)**



**GRANICE DZIAŁEK EWIDENCYJNYCH**