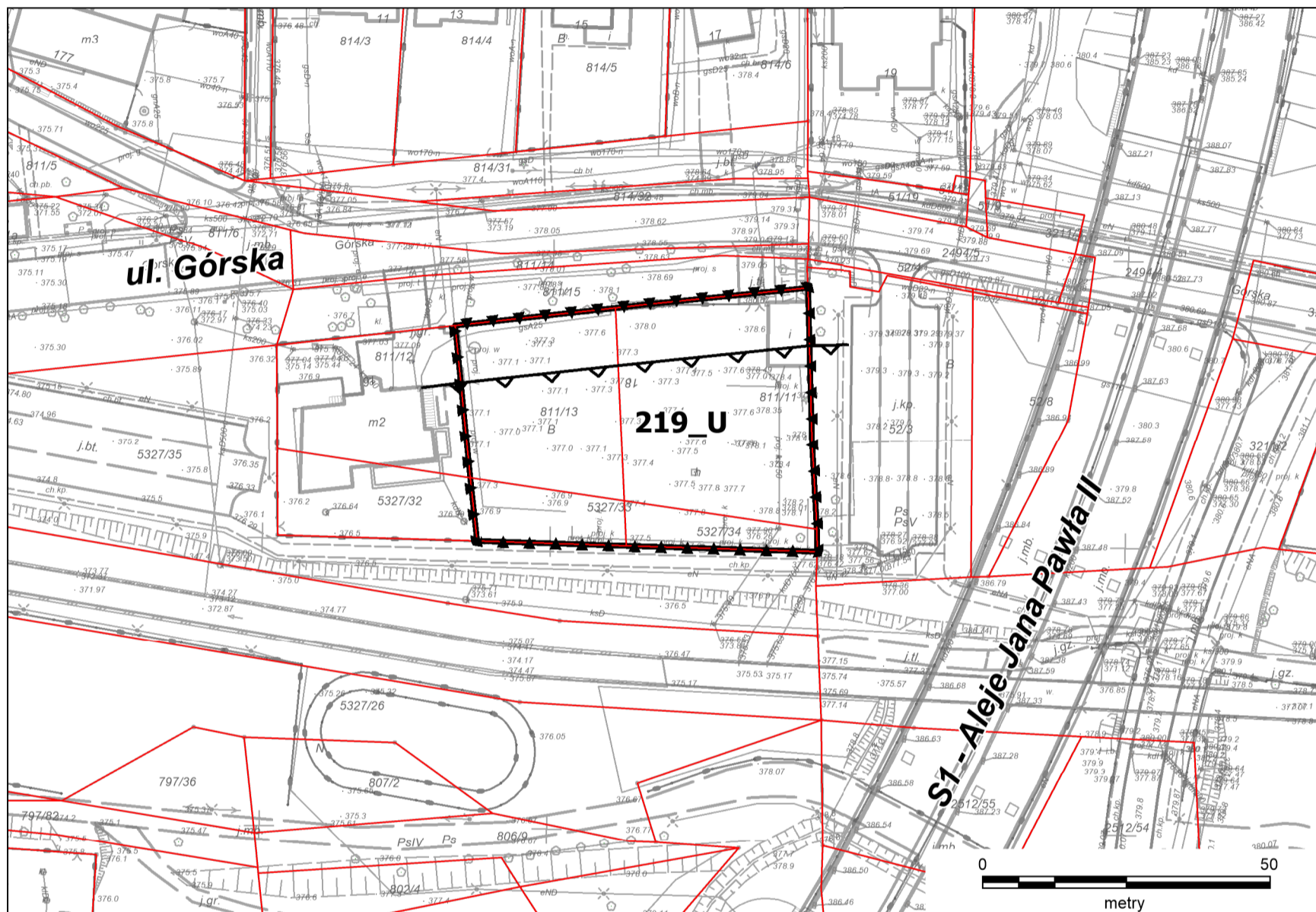


# MIEJSCOWY PLAN ZAGOSPODAROWANIA PRZESTRZENNEGO DLA TERENU PRZY ULICY GÓRSKIEJ

## RYSUNEK PLANU


SKALA 1:1000



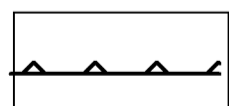
### OZNACZENIA




GRANICA OBSZARU OBJĘTEGO PLANEM MIEJSCOWYM



LINIA ROZGRANICZAJĄCA TEREN




NIEPRZEKRACZALNA LINIA ZABUDOWY



TEREN ZABUDOWY USŁUG PODSTAWOWYCH

### OZNACZENIA ELEMENTÓW INFORMACYJNYCH NIEBĘDĄCYCH USTALENIAMI PLANU MIEJSCOWEGO



GRANICE DZIAŁEK EWIDENCYJNYCH



NAZWA ULICY



BIURO ROZWOJU MIASTA

43-300 Bielsko-Biala Plac Ratuszowy 6 tel/fax: (33) 49 71 899 bmbb@pro.onet.pl www.biurorozwojumiaasta.biala.pl