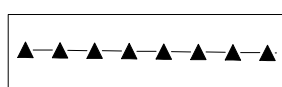
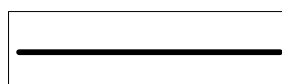


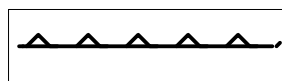
## LEGENDA



GRANICA OBSZARU OBJ. TEGO PLANEM MIEJSCOWYM



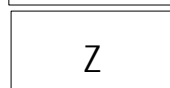
LINIE ROZGRANICZAJĄCE TERENY O RÓŻNYM PRZEZNACZENIU  
 LUB RÓŻNYCH ZASADACH ZAGOSPODAROWANIA



NIEPRZEKRACZALNA LINIA ZABUDOWY



TEREN ZABUDOWY MIESZKANIOWEJ WIELORODZINNEJ



TEREN ZIELENI



TEREN DROGI DOJAZDOWEJ



TEREN CIĄGU PIESZO-JEZDNEGO

### OZNACZENIA ELEMENTÓW INFORMACYJNYCH, NIEBUDOWYCH USTALENIAMI PLANU MIEJSCOWEGO

OBSZARY ZAGROZENIA POWODZIOWEGO, DLA KTÓRYCH NIE SPORZĄDZONO MAP ZAGROZENIA POWODZIOWEGO



OBSZARY, NA KTÓRYCH PRAWDOPODOBIEŃSTWO WYSTĄPIENIA POWODZI  
 WYNOŚI RAZ NA 100 LAT (Q 1%)



OBSZARY, NA KTÓRYCH PRAWDOPODOBIEŃSTWO WYSTĄPIENIA POWODZI  
 WYNOŚI RAZ NA 1000 LAT (Q 0,1%)



NAZWA RZEKI



NAZWA ULICY



GRANICA FRAGMENTU POWIERZCHNI POZIOMEJ WEWNĘTRZNEJ = 446,5 M.N.P.M.  
 DLA OBSZARU POŁOŻONEGO W REJONIE LOTNISKA ALEKSANDROWICE