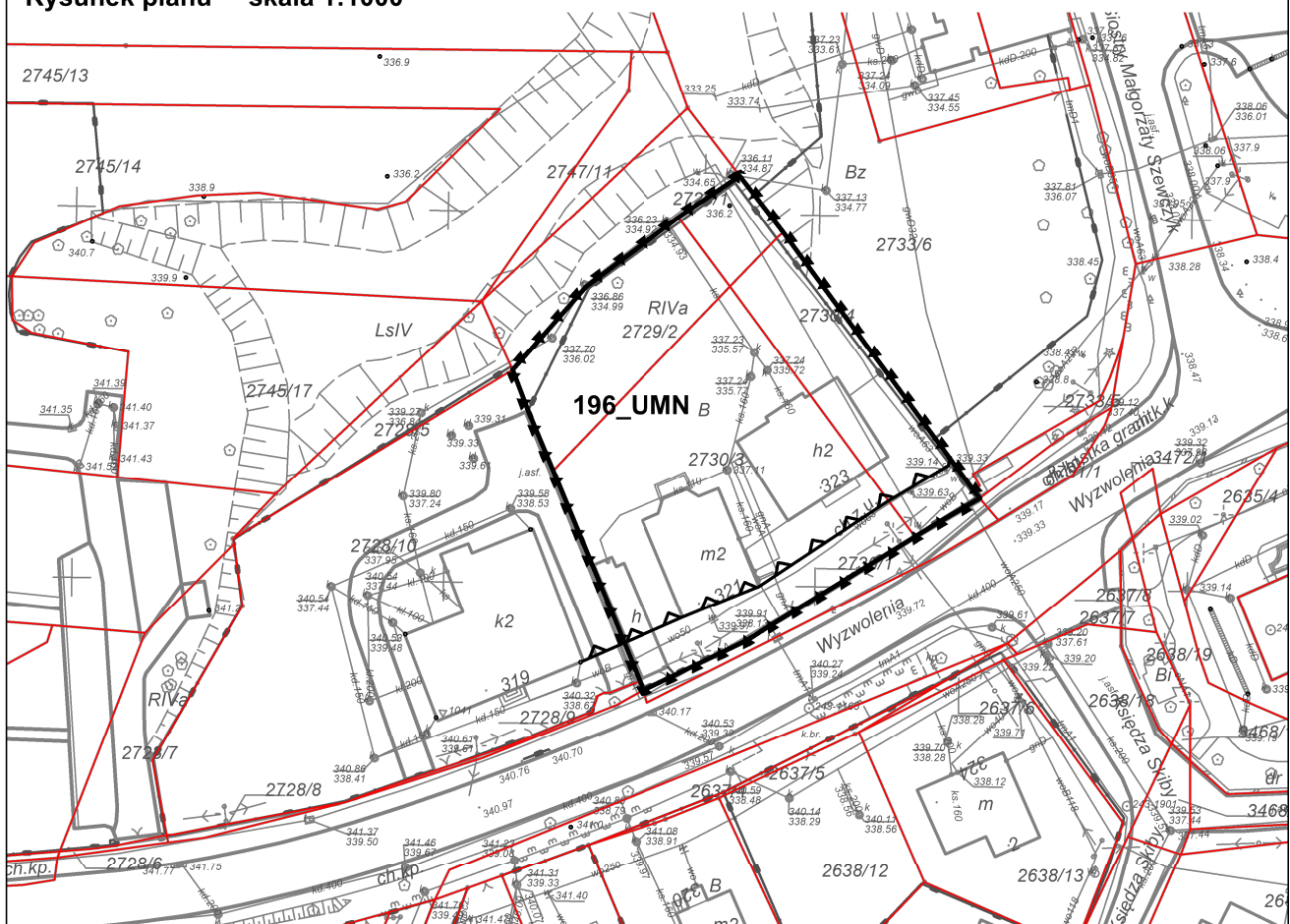






Załącznik Nr 1 do Uchwały Nr XXIX/563/2017
 Rady Miejskiej w Bielsku-Białej
 z dnia 23 maja 2017 r.

**MIEJSCOWY PLAN ZAGOSPODAROWANIA PRZESTRZENNEGO
 DLA OBSZARU POŁOŻONEGO W OBRĘBIE HAŁCŃÓW PRZY ULICY WYZWOLENIA,
 W REJONIE ULICY SIOSTRY MAŁGORZATY SZEWCZYK**



Rysunek planu skala 1:1000

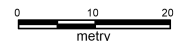


OZNACZENIA

-  GRANICA OBSZARU OBJĘTEGO PLANEM MIEJSCOWYM
-  LINIA ROZGRANICZAJĄCA TEREN OZNACZONY SYMBOLEM 196_UMN
-  NIEPRZEKRACZALNA LINIA ZABUDOWY
-  TEREN ZABUDOWY USŁUGOWO-MIESZKANIOWEJ

**OZNACZENIA ELEMENTÓW INFORMACYJNYCH
 NIEBĘDĄCYCH USTALENIAMI PLANU**

-  GRANICE DZIAŁEK EWIDENCYJNYCH
-  GRANICA FRAGMENTU STREFY SANITARNEJ CMĘTARZA (150 M)
 BĘDĄCA JEDNOCZEŚNIE GRANICĄ OBSZARU OBJĘTEGO PLANEM
 OGRANICZENIA W ZAGOSPODAROWANIU ZGODNIE Z PRZEPISAMI ODREBNYMI



BIURO ROZWOJU MIASTA

43-300 Bielsko-Biała Plac Ratuszowy 6 tel/fax: (33) 49 71 899 brmb@pro.onet.pl www.biorozwojumiasta.b-biala.pl