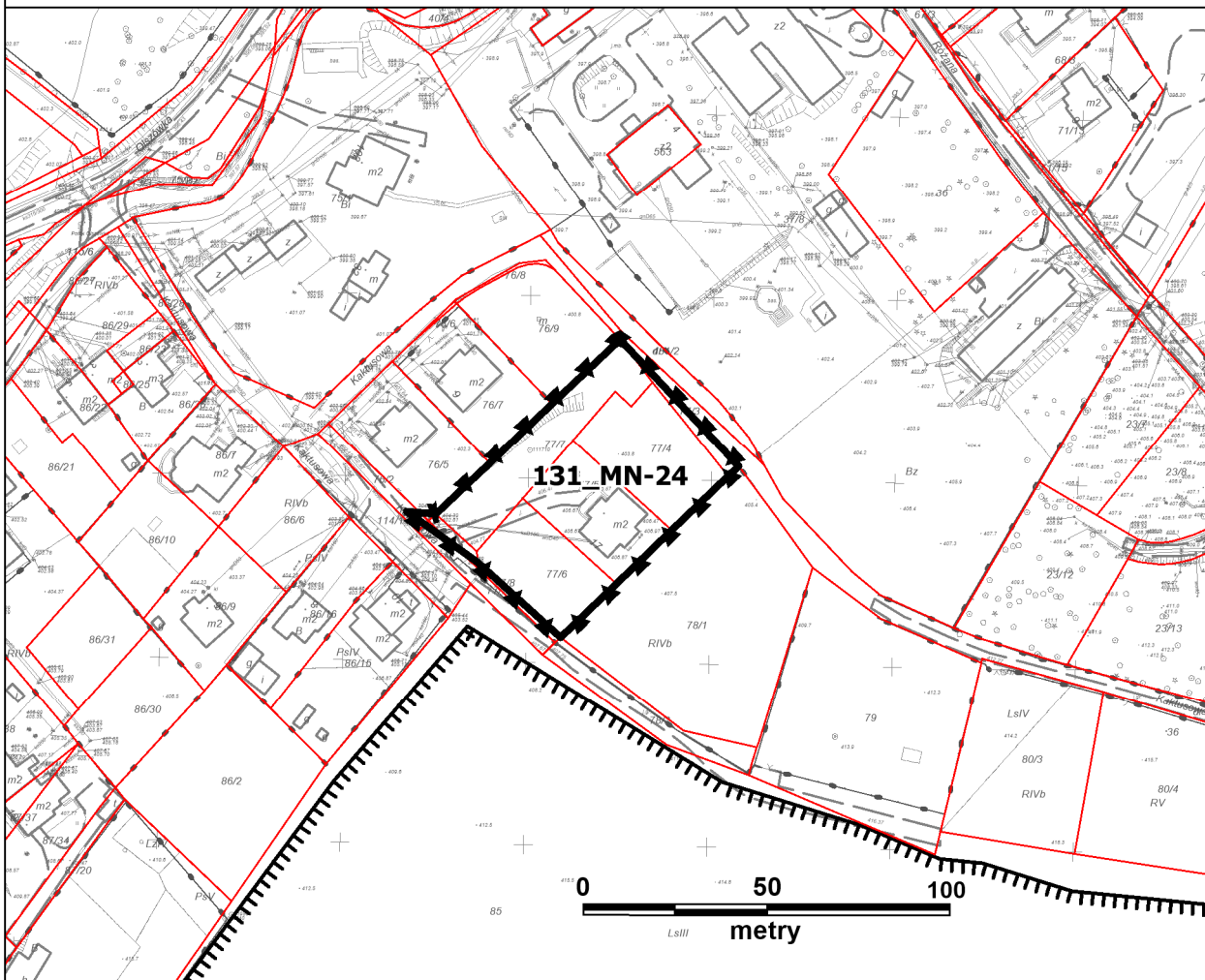





Załącznik Nr 1 do uchwały Nr XLV/896/2018
Rady Miejskiej w Bielsku-Białej
z dnia 25 października 2018 r.

**ZMIANA MIEJSCOWEGO PLANU ZAGOSPODAROWANIA PRZESTRZENNEGO
DLA OBSZARU OBEJMUJĄCEGO TEREN W REJONIE ULIC:
OLSZÓWKA, PARTYZANTÓW, STARTOWEJ, POCZTOWEJ I PODLEŚNEJ.**




SKALA 1 : 2000



OZNACZENIA

-  teren zabudowy mieszkaniowej jednorodzinnej
-  granica obszaru objętego zmianą planu
-  linia rozgraniczająca teren oznaczony symbolem 131_MN-24

OZNACZENIE ELEMENTÓW INFORMACYJNYCH NIEBĘDĄCYCH USTALENIAMI ZMIANY PLANU MIEJSCOWEGO :

-  granice działek ewidencyjnych
-  granica fragmentu obszaru położonego w zasięgu powierzchni ograniczających wysokość obiektów (urządzeń, obiektów budowlanych oraz naturalnych) w rejonie lotniska Aleksandrowice od 495 m n.p.m. do 498 m n.p.m. przy zachowanym 5% spadku (t.j. 1 : 20).- będąca jednocześnie granicą planu
-  granica Parku Krajobrazowego Beskidu Śląskiego