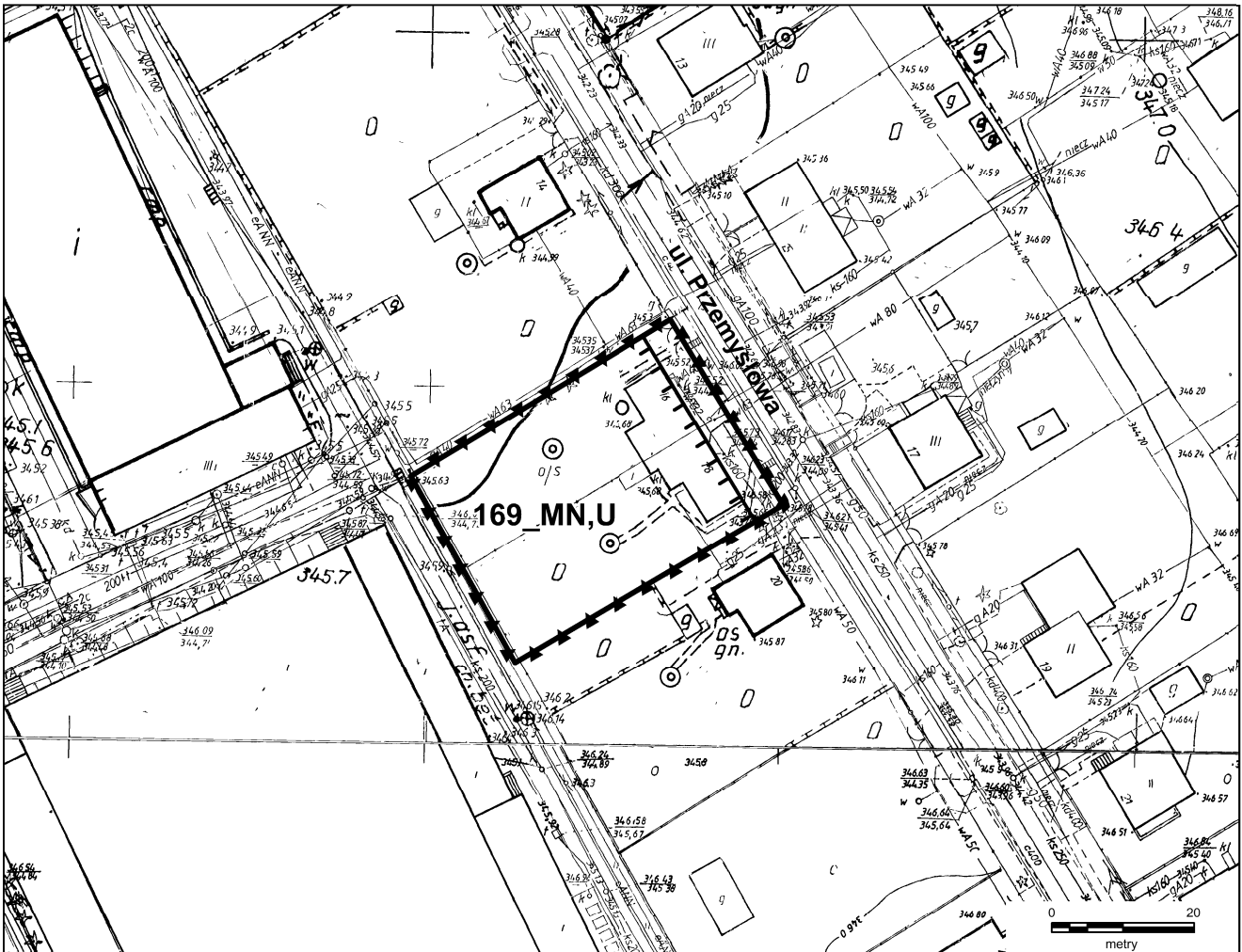


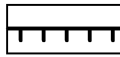



## MIEJSCOWY PLAN ZAGOSPODAROWANIA PRZESTRZENNEGO DLA OBSZARU POŁOŻONEGO PRZY ULICY PRZEMYSŁOWEJ


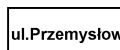
RYSUNEK PLANU  
SKALA 1:1000



### OZNACZENIA

-  GRANICA OBSZARU OBJĘTEGO PLANEM MIEJSCOWYM
-  LINIA ROZGRANICZAJĄCA TEREN
-  NIEPRZEKACZALNA LINIA ZABUDOWY
-  TEREN ZABUDOWY MIESZKANIOWEJ JEDNORODZINNEJ ORAZ USŁUGOWEJ

### OZNACZENIA ELEMENTÓW INFORMACYJNYCH NIE BĘDĄCYCH USTALENIAMI PLANU

-  GRANICA FRAGMENTU GŁÓWNEGO ZBIORNIKA WÓD PODZIEMNYCH NR 448 I OBSZARU ZAGROŻENIA GŁÓWNEGO UŻYTKOWEGO POZIOMU WODONOŚNEGO BĘDĄCA JEDNOCZEŚNIE GRANICĄ OBSZARU OBJĘTEGO PLANEM
-  NAZWA ULICY



BIURO ROZWOJU MIASTA

43-300 Bielsko-Biala Plac Ratuszowy 6 telef. (33) 49 71 899 brmbt@pro.onet.pl www.biurorozwojumiesta.biala.pl