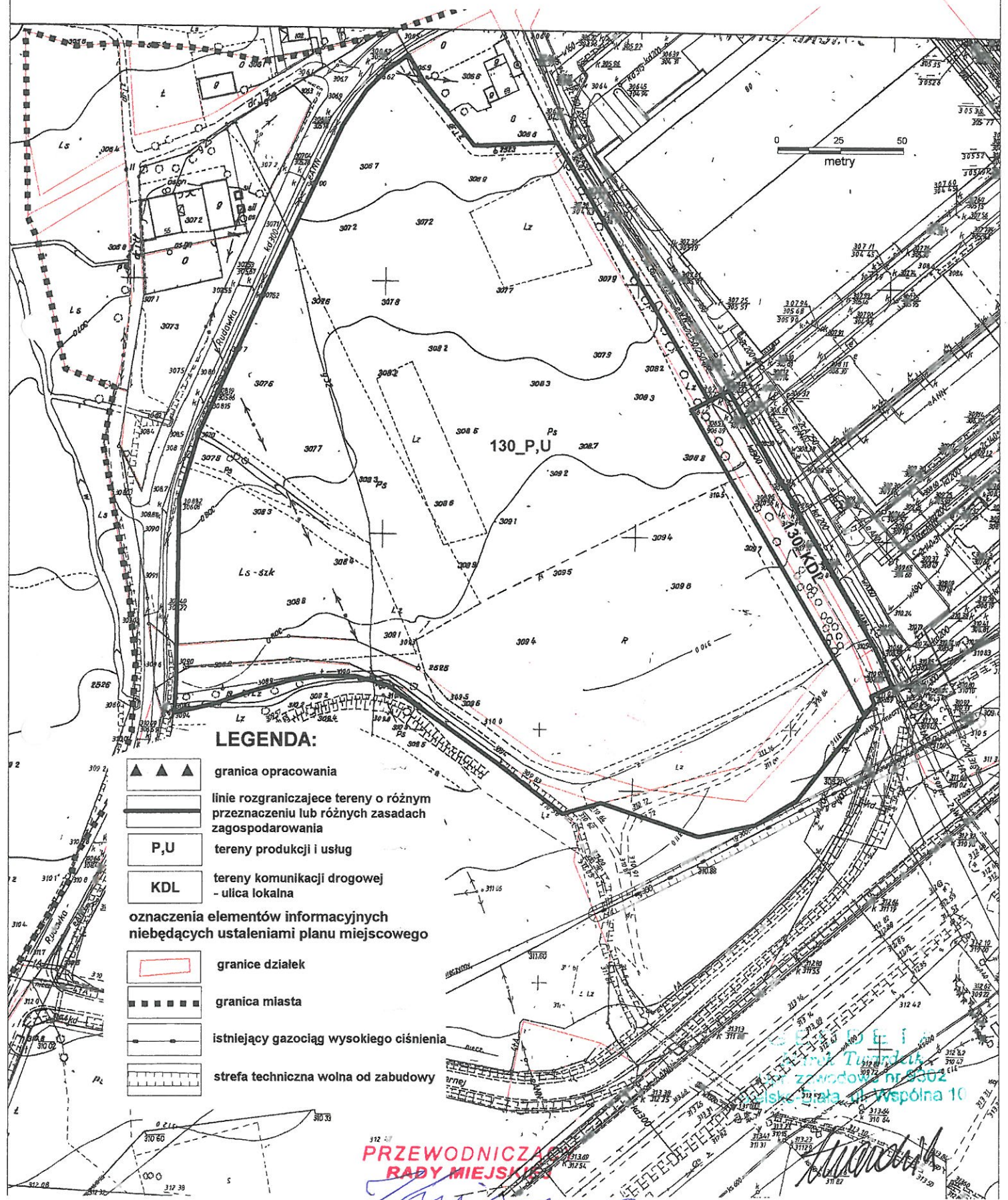


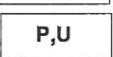




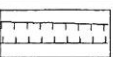


MIEJSCOWY PLAN ZAGOSPODAROWANIA PRZESTRZENNEGO OBEJMUJĄCY TEREN PRZY ULICY RUDAWKA W WAPIENICY W BIELSKU-BIAŁEJ RYSUNEK PLANU SKALA 1: 2000

ZAŁĄCZNIK NR 1 DO UCHWAŁY RADY MIEJSKIEJ W BIELSKU-BIAŁEJ
NR L/1181/2009 Z DNIA 22 GRUDNIA 2009 ROKU



LEGENDA:

-  granica opracowania
-  linie rozgraniczające tereny o różnym przeznaczeniu lub różnych zasadach zagospodarowania
-  tereny produkcji i usług
-  tereny komunikacji drogowej - ulica lokalna
- oznaczenia elementów informacyjnych niebędących ustaleniami planu miejscowego**
-  granice działek
-  granica miasta
-  istniejący gazociąg wysokiego ciśnienia
-  strefa techniczna wolna od zabudowy

**PRZEWODNICZĄCY
RADY MIEJSKIEJ**

Jarosław Klimaszewski

Biuro Projektów i Inżynierii
Tymonik
ul. Zwycięstwa nr 5302
Bielsko-Biała II, Wspólna 10