

**BIELSKO-BIAŁA**




**Miejscowy plan zagospodarowania przestrzennego w zakresie usług sportu obejmujący teren położony w gminie katastralnej Żywieckie Przedmieście w rejonie ulic Widok i Kamienickiej**

**RYSUNEK PLANU**

**SKALA 1 : 1000**

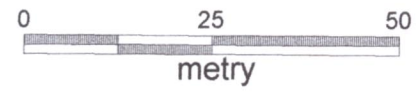
załącznik graficzny nr 1 do uchwały nr XLII/1359/2005 Rady Miejskiej w Bielsku-Białej z dnia 12 kwietnia 2005 roku

**legenda :**

-  granice obszaru objętego planem miejscowym
-  linie rozgraniczające tereny o różnym przeznaczeniu lub różnych zasadach zagospodarowania
-  teren usług sportu

**GEODETA**  
**Marek Twardzik**  
 Upr. zawodowe nr 9302  
 Bielsko-Biała, ul. Wspólna 10

*Twardzik*



Przewodniczący  
 Rady Miejskiej

*Handzlik*  
 Wiesław Handzlik

