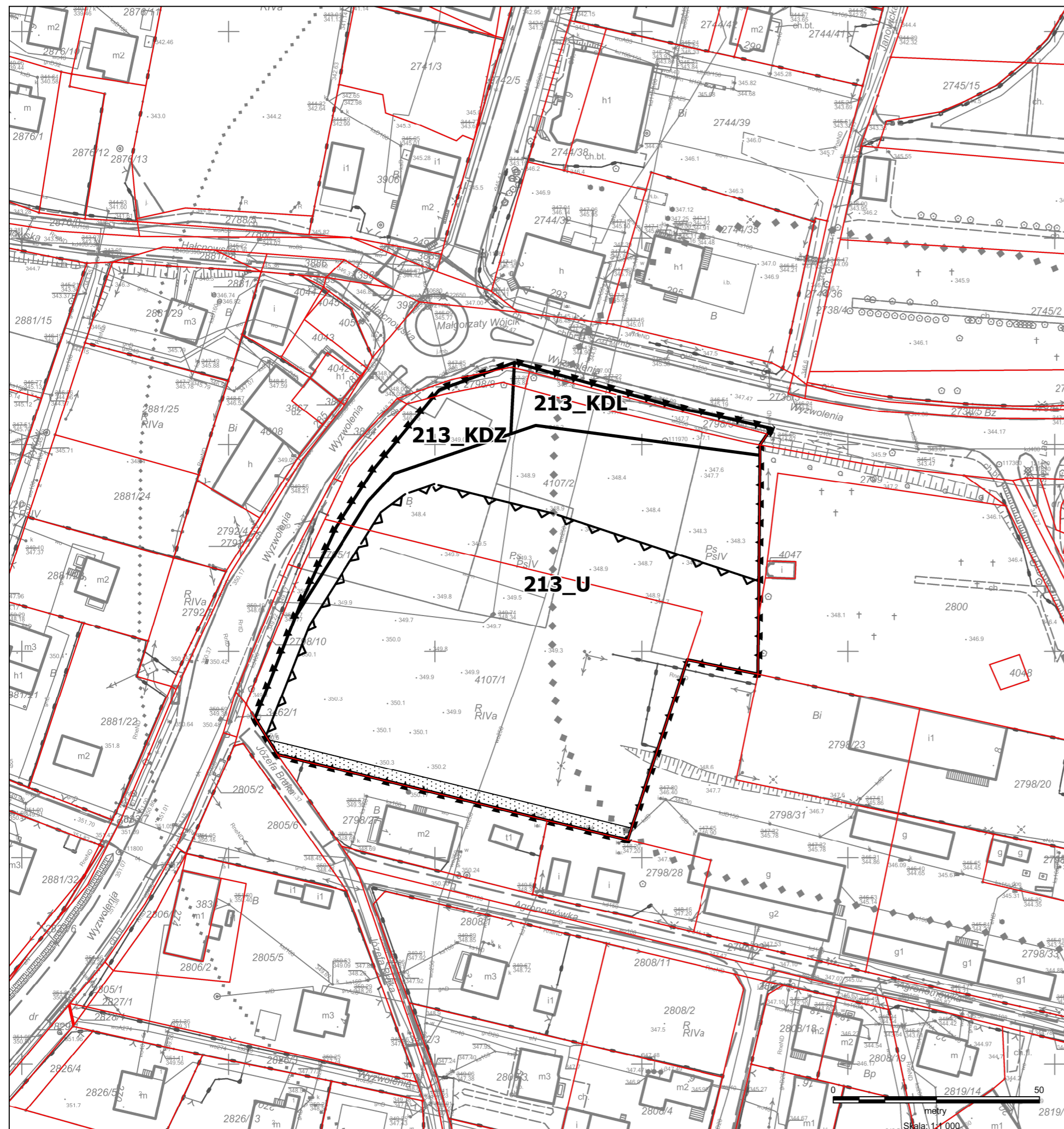





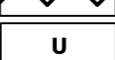



Załącznik Nr 1 do uchwały Nr XIX/444/2020  
Rady Miejskiej w Bielsku-Białej  
z dnia 26 maja 2020 r.

**MIEJSOWY PLAN ZAGOSPODAROWANIA PRZESTRZENNEGO  
DLA OBSZARU POŁOŻONEGO W REJONIE ULIC:  
WYZWOLENIA, KSIĘŻY LAS, AGRONOMÓWKA, JÓZEFA BRAKA**




Rysunek planu  
Skala 1:1000



**OZNACZENIA :**

-  GRANICA OBSZARU OBJĘTEGO PLANEM MIEJSKOWYM
-  LINIA ROZGRANICZAJĄCA TERENY O RÓŻNYM PRZEZNACZENIU LUB RÓŻNYCH ZASADACH ZAGOSPODAROWANIA
-  NIEPRZEKRACZALNA LINIA ZABUDOWY
-  TEREN ZABUDOWY USŁUGOWEJ
-  TEREN ULICY KLASY L (LOKALNEJ)
-  TEREN ULICY KLASY Z (ZBIORCZEJ)
-  ZIELEŃ IZOLACYJNA ZIMOZIELONA

**OZNACZENIA ELEMENTÓW INFORMACYJNYCH NIE BĘDĄCYCH USTALENIAMI PLANU MIEJSKOWEGO**

-  GRANICE DZIAŁEK EWIDENCYJNYCH
-  GRANICA STREFY SANITARNEJ CMENTARZA 50 M - OGRANICZENIA W ZAGOSPODAROWANIU ZGODNIE Z PRZEPISAMI ODREBNYMI
-  GRANICA STREFY SANITARNEJ CMENTARZA 150 M - OGRANICZENIA W ZAGOSPODAROWANIU ZGODNIE Z PRZEPISAMI ODREBNYMI



**BIURO ROZWOJU MIASTA**  
43-300 Bielsko-Biała Plac Ratuszowy 6 tel/fax: (33) 49 71 899 brrmb@pro.onet.pl www.biorozwojumiasta.b-biala.pl