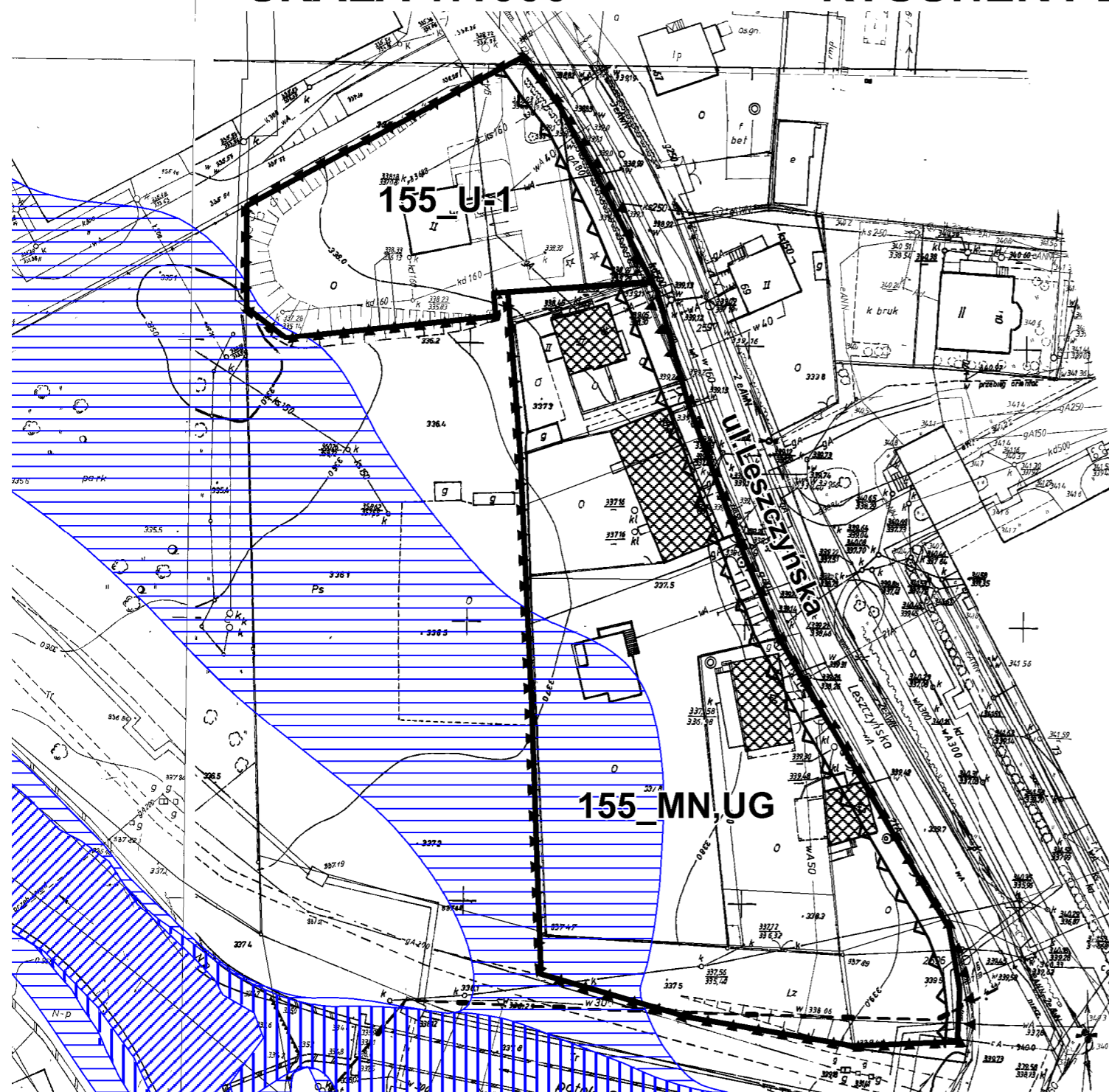


# MIEJSCOWY PLAN ZAGOSPODAROWANIA PRZESTRZENNEGO OBEJMUJĄCY TERENY W SĄSIEDZTWIE BULWARÓW RZEKI BIAŁEJ, W REJONIE ULIC PARTYZANTÓW I LESZCZYŃSKIEJ SKALA 1:1000 RYSUNEK PLANU NR 1.1



## OZNACZENIA

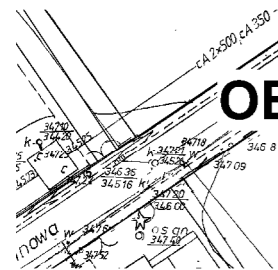
metry

- granica obszaru objętego planem miejscowym
- linie rozgraniczające tereny o różnym przeznaczeniu lub różnych zasadach zagospodarowania
- nieprzekraczalna linia zabudowy
- teren zabudowy usługowej
- teren zabudowy mieszkaniowej jednorodzinnej i usług gastronomicznych
- zabytek

## OZNACZENIA ELEMENTÓW INFORMACYJNYCH NIEBĘDĄCYCH USTALENIAMI PLANU MIEJSCOWEGO

- granica działek ewidencyjnych
- obszary przedstawione na mapach zagrożenia powodziowego, dla których obowiązują przepisy odrębne:
  - obszar, na którym prawdopodobieństwo wystąpienia powodzi jest niskie (raz na 500 lat - Q 0,2)
  - obszary szczególnego zagrożenia powodzią:
    - obszar, na którym prawdopodobieństwo wystąpienia powodzi jest średnie (raz na 100 lat - Q 0,1) oraz niskie (raz na 500 lat - Q 0,2)
    - obszar, na którym prawdopodobieństwo wystąpienia powodzi jest wysokie (raz na 10 lat - Q 10), średnie (raz na 100 lat - Q 1) oraz niskie (raz na 500 lat - Q 0,2)
- granica fragmentu obszaru lokalnego zbiornika wód podziemnych
- Dolina Rzeki Biała, będą jednocześnie granicą obszaru objętego planem

ul. Leszczyńska nazwa ulicy



# MIEJSCOWY PLAN ZAGOSPODAROWANIA PRZESTRZENNEGO OBEJMUJĄCY TERENY W SĄSIEDZTWIE BULWARÓW RZĘKI BIAŁEJ, W REJONIE ULIC PARTYZANTÓW I LESZCZYŃSKIEJ SKALA 1:1000



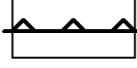

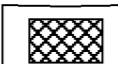


BIURO ROZWOJU MIASTA






43-300 Bielsko-Biala Plac Ratuszowy 6 tel/fax: (33) 49 71 899 brrmb@pro.onet.pl www.biorozwojumiasta.b-biala.pl

## RYСУNEK PLANU NR 1.2

### OZNACZENIA

-  granica obszaru objętego planem miejscowym
-  linie rozgraniczające tereny o różnym przeznaczeniu lub różnych zasadach zagospodarowania
-  nieprzekraczalna linia zabudowy
-  teren zabudowy usługowej
-  zabytek

### OZNACZENIA ELEMENTÓW INFORMACYJNYCH NIEBĘDĄCYCH USTALENIAMI PLANU MIEJSCOWEGO

-  granica działek ewidencyjnych
- obszary przedstawione na mapach zagrożenia powodziowego, dla których obowiązują przepisy odrębne:**
  -  obszar, na którym prawdopodobieństwo wystąpienia powodzi jest niskie (raz na 500 lat - Q 0,2)
  - obszary szczególnego zagrożenia powodzią:**
    -  obszar, na którym prawdopodobieństwo wystąpienia powodzi jest średnie (raz na 100 lat - Q 0,1) oraz niskie (raz na 500 lat - Q 0,2)
    -  obszar, na którym prawdopodobieństwo wystąpienia powodzi jest wysokie (raz na 10 lat - Q 10), średnie (raz na 100 lat - Q 1) oraz niskie (raz na 500 lat - Q 0,2)
-  granica fragmentu obszaru lokalnego zbiornika wód podziemnych Dolina Rzeki Biała, i fragmentu obszaru bardzo wysokiego zagrożenia Głównego Użytkowego Poziomu Wodonośnego, będąca jednocześnie granicą obszaru objętego planem

ul. Partyzantów nazwa ulicy

