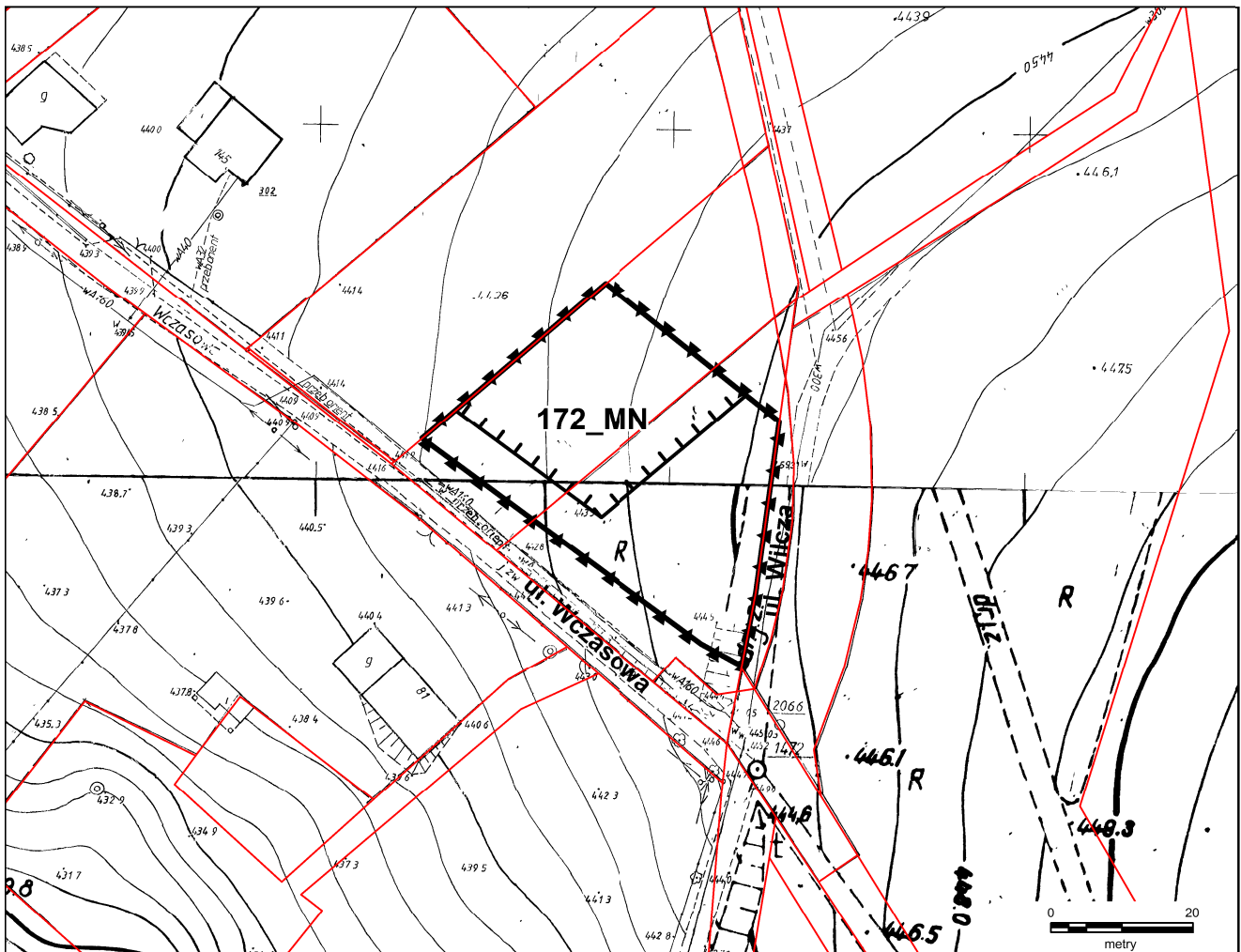






MIEJSCOWY PLAN ZAGOSPODAROWANIA PRZESTRZENNEGO DLA OBSZARU POŁOŻONEGO PRZY ULICY W CZASOWEJ



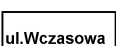
RYSUNEK PLANU
SKALA 1:1000



OZNACZENIA

-  GRANICA OBSZARU OBJĘTEGO PLANEM MIEJSCOWYM
-  LINIA ROZGRANICZAJĄCA TEREN
-  NIEPRZEKRACZALNA LINIA ZABUDOWY
-  TEREN ZABUDOWY MIESZKANIOWEJ JEDNORODZINNEJ

OZNACZENIA ELEMENTÓW INFORMACYJNYCH NIE BĘDĄCYCH USTALENIAMI PLANU

-  GRANICA FRAGMENTU OTULINY PARKU KRAJOBRAZOWEGO BESKIDU MAŁEGO BĘDĄCA JEDNOCZEŚNIE GRANICĄ OBSZARU OBJĘTEGO PLANEM
-  GRANICA DZIAŁKI
-  NAZWA ULICY



BIURO ROZWOJU MIASTA

43-300 Bielsko-Biała Plac Ratuszowy 6 tel/fax: (33) 49 71 899 brrmb@pro.onet.pl www.biurorozwojumiesta.b-biala.pl